



Préfet du Finistère

URGENT

ALERTE METEOROLOGIQUE NEIGE / VERGLAS

DESTINATAIRES : cf listings (cf liste page 2)

Le préfet du Finistère, au vu des informations transmises par METEO-France **décide la mise en alerte des maires et des services pour le phénomène NEIGE / VERGLAS.**

NIVEAU D'ALERTE : **ORANGE**

PERIODE A RISQUE : Nuit prochaine du mercredi 28 février 2018 minuit au jeudi 1^{er} mars 2018 en milieu d'après-midi et plus particulièrement avec la formation de verglas en milieu de matinée jusqu'en début d'après midi.

QUALIFICATION DE L'EVENEMENT :

Une perturbation neigeuse traverse le département du Finistère, remontant du sud vers le Nord Ouest. Températures comprises entre – 2° et – 3°C

Des chutes de neige dans les proportions importantes pour la région, sont attendues : entre 1 à 3 cm de neige, localement 5 cm.

Le redoux va se faire sentir, d'abord en altitude, transformant la neige en pluie. Celle-ci tombant sur un sol gelé par des températures voisines de 0°C, va probablement provoquer un bref mais dangereux épisode de verglas.

Noter le vent d'Est à Nord-Est modéré à assez fort, avec des rafales de 50 à 60 km/h dans l'intérieur provoquant un phénomène de chasse-neige réduisant localement la visibilité.

CONSEQUENCES POSSIBLES

Les conditions de circulation risquent de devenir très difficiles sur l'ensemble du réseau routier. Les risques d'accidents sont notables.

ET CONSEILS DE COMPORTEMENT :

Eviter les déplacements en fin de nuit et dans la matinée.

Lire attentivement le bulletin de Météo France en annexe

CONSIGNES


Le préfet demande aux maires :

- ✓ **Prendre toutes mesures de prévention des risques** susceptibles de se produire :
 - **Mettre en place le dispositif de veille permanente de la commune** ; préparer l'éventuel déclenchement de son plan communal de sauvegarde (PCS) et de son poste de commandement communal (PCC)
 - **Alerter / informer la population** du phénomène météorologique prévu et des conseils de comportement
 - **Interdire le cas échéant, certaines manifestations prévues dans leur commune.**

- ✓ **De consulter, pour plus d'informations, les sites internet ci-dessous.**

Le préfet demande en outre aux différents partenaires (maires, services, opérateurs, associations, ...) :

TSVP



Le préfet demande en outre aux différents partenaires (maires, services, opérateurs, associations, ...) :

- ✓ **De prendre connaissance des bulletins de prévision ci-joints**
- ✓ **De vous informer régulièrement sur le phénomène :**
 - **sur** le site Internet gratuit de Météo-France (www.meteofrance.com) : cartes de vigilance et bulletins de suivi qui intègrent les conséquences possibles et conseils de comportement
 - auprès du **répondeur gratuit** de Météo France (bulletins dès le niveau orange) : **05.67.22.95.00**
 - **auprès** d'un opérateur météo" (Météo France ou tout autre opérateur)
 - **ainsi que les conditions de circulation :**
 - sur www.bison-fute.gouv.fr (notamment pour RN 12, 164 et 165)
 - <http://www.finistere.fr/Inforoute29>
- ✓ **De prendre les mesures adéquates en fonction de votre domaine de compétence.**
- ✓ **Avis aux services de l'Etat, utilisateurs du PORTAIL ORSEC : Un dossier de suivi de l'événement va être ouvert dans l'onglet "aléas spécifiques".**

Fait à Quimper, le 28 février 2018 à 15h30


Pour le Préfet
Le sous-préfet, directeur de cabinet



Martin LESAGE

ANNEXE 1 : liste des destinataires

- ✚ METEO :
 - GALA « alerte toutes mairies » + GALA « ALERTE METEO services + opérateurs + sécurité civile »¹
- ✚ ANNEXE 2 : bulletin météorologique Météo France





Vigilance météorologique

Actualiser | Imprimer | Mentions légales | Droits de reproduction |

Carte de vigilance

Version
tableau

Version
accessible

Carte noir
& blanc

Widgets

Qu'est-ce que
la vigilance ?

Dangers
météorologiques

Conséquences
et conseils

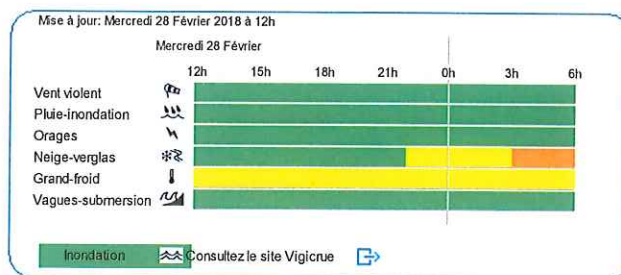


Consultez le [Bulletin national](#)

Informations sur les crues :
Consultez la carte
et les bulletins de
[Vigicrues](#)



29 - FINISTERE



Bulletin de vigilance Régional.

CENTRE METEOROLOGIQUE INTERREGIONAL DE RENNES

Numéro:2802001

Emis le : mercredi 28 février 2018 à 12h00

par : Météo-France Rennes

Date et heure du prochain message : au plus tard le mercredi 28 février 2018 à 16h00

Type de phénomène

Neige-Verglas.

Début d'évènement prévu le mercredi 28 février 2018 à 19h00

Fin de phénomène prévue le jeudi 01 mars 2018 à 19h00

Localisation

Début de suivi pour :

Finistère (29), Côtes-d'Armor (22), Morbihan (56), Ille-et-Vilaine (35), Manche (50), Calvados (14), Orne (61), Loire-Atlantique (44), Vendée (85), Maine-et-Loire (49), Mayenne (53), Sarthe (72), Eure-et-Loir (28), Loir-et-Cher (41), Loiret (45), Indre-et-Loire (37), Indre (36) et Cher (18).

Maintien de suivi pour :

Aucun département

Fin de suivi pour :

Aucun département

I Description

Qualification du phénomène :

Episode de neige et surtout de pluies verglaçantes suffisamment notables pour engendrer des difficultés de circulation et perturber certaines activités

Faits nouveaux :

Néant

Situation actuelle :

Temps froid et sec; une perturbation remonte d'Espagne en cours d'après midi.

Evolution prévue :

La perturbation atteindra la Vendée et l'ensemble du Centre Val de Loire mercredi soir, et au contact de l'air très froid présent sur nos régions, les précipitations seront neigeuses. La neige s'étendra lentement du sud au nord à toute la région entre la nuit prochaine et jeudi matin.

Dès le milieu de la nuit, la neige est remplacée quelques heures par de la pluie verglaçante sur le sud Loire, puis en début de matinée de jeudi de l'est de la Bretagne au nord des pays de la Loire et au nord de la région Centre, tandis que les températures redeviennent légèrement positives sur le sud Loire.

Jeudi en cours de matinée, le risque de pluie verglaçante s'étend au centre Bretagne et à la Normandie, et le dégel s'affirme plus au sud; il gagnera toute la région à partir de jeudi après midi.

Les hauteurs de neige attendue seront très irrégulières, de l'ordre de 3 à 5 cms, parfois plus (8 cms) sur le Maine, l'Anjou et l'ouest de la région Centre.

I Conséquences possibles

Neige-Verglas/Orange

- * Des chutes de neige ou du verglas, dans des proportions importantes pour la région, sont attendus.
- * Les conditions de circulation peuvent devenir rapidement très difficiles sur l'ensemble du réseau, tout particulièrement en secteur forestier où des chutes d'arbres peuvent accentuer les difficultés.
- * Les risques d'accident sont accrus.
- * Quelques dégâts peuvent affecter les réseaux de distribution d'électricité et de téléphone.

I Conseils de comportement

Neige-Verglas/Orange

- * Soyez prudents et vigilants si vous devez absolument vous déplacer.
- * Privilégiez les transports en commun.
- * Renseignez-vous sur les conditions de circulation sur le site de Bison Futé.
- * Préparez votre déplacement et votre itinéraire.
- * Respectez les restrictions de circulation et déviations mises en place.
- * Facilitez le passage des engins de dégagement des routes et autoroutes, en particulier en stationnant votre véhicule en dehors des voies de circulation.
- * Protégez-vous des chutes et protégez les autres en dégagant la neige et en salant les trottoirs devant votre domicile, tout en évitant d'obstruer les regards d'écoulement des eaux.
- * Ne touchez en aucun cas à des fils électriques tombés au sol.
- * Installez impérativement les groupes électrogènes à l'extérieur des bâtiments.
- * N'utilisez pas pour vous chauffer :
 - des appareils non destinés à cet usage : cuisinière, brasero ; etc.
 - les chauffages d'appoint à combustion en continu.
 Ces appareils ne doivent fonctionner que par intermittence.

Consultez les prévisions météo sur votre département 29 - FINISTERE ou votre région

Consultez les observations météorologiques

Consulter les coefficients et horaires de marée
(Service Hydrographique et Océanographique de la Marine)

[Page précédente](#) [Haut de page](#)

Copyright Météo-France